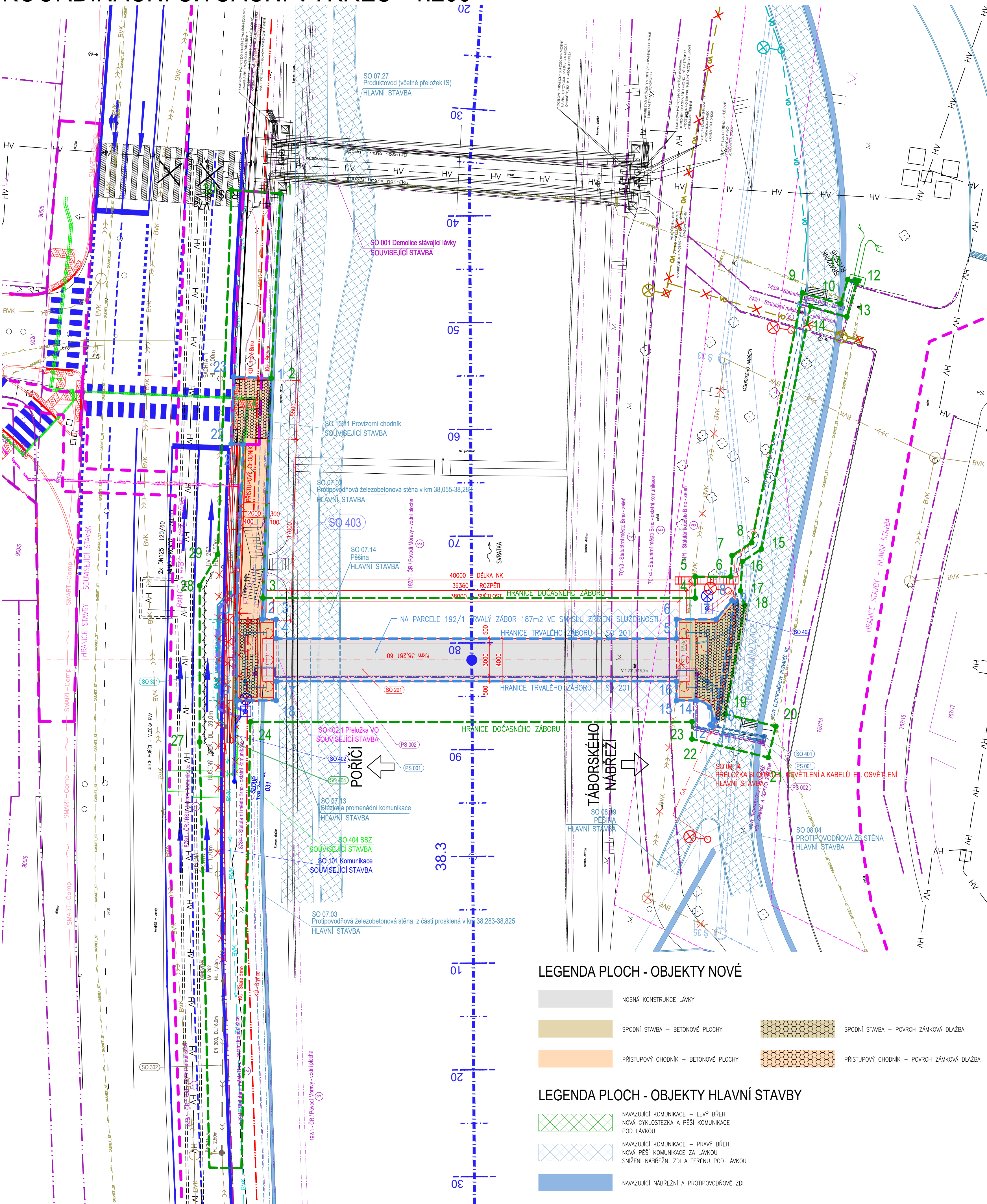


KOORDINAČNÍ SITUAČNÍ VÝKRES 1:200



SEZNAM STAVEB V ZÁJMOVÉM ÚZEMÍ

PŘEDKLÁDANÁ STAVBA:	"Most ev.č. BM-560, lávka Tábořského nábreží přes Svatru"
HLAVNÍ STAVBA:	"Nábřeží řeky Svatry – Realizace protipovodňových opatření města Brna – etapy VII a VIII"
SOUVISEJÍCÍ STAVBA:	"Křižovatka Poříčí I/42 – ulice Rybářská"
SOUVISEJÍCÍ STAVBA:	"Děmolicke stávající lávky "Most ev.č. BM-560, lávka Tábořského nábreží přes Svatru""

SEZNAM OBJEKTŮ A PROVOZNÍCH SOUBORŮ - PŘEDKLÁDANÁ STAVBA

STAVBA: "Most ev.č. BM-560, lávka Táborského nábřeží přes Svratku"



STAVEBNÍ OBJEKTY:

- | | | |
|---|---|---------------|
| | SO 201 – Lávk | BKOM a.s. |
| | (V PD hlavní stavby označeno SO 07.15) | |
|  | SO 301 – Přeložka vodovodu DN 600 OC – Poříčí | BVK a.s. |
|  | SO 302 – Přepojení uliční vpusti stávající dešťové kanalizace | ŘSD ČR s.p.o. |
|  | SO 401 – Přípojka NN | BKOM a.s. |
|  | SO 402 – VO – Osvětlení lávky | TS Brno a.s. |
|  | SO 403 – VO – Přeložka kabelu VO – Poříčí | TS Brno a.s. |
|  | SO 404 – SSZ – Stranová přeložka kabelu SSZ | BKOM a.s. |
| PROVOZNÍ SOUBORY: | | |
|  | PS 001 – Zdvhací zařízení | BKOM a.s. |
|  | PS 002 – Čerpací zařízení | BKOM a.s. |

SEZNAM OBJEKTŮ - VYBRANÉ OBJEKTY HLAVNÍ STAVBY

STAVBA: "Nábřeží řeky Svratky – Realizace protipovodňových opatření města Brna – etapy VII a VIII"

- SO 07.02 – Protipovodňová železobetonová stěna v km 38,055–38,283
SO 07.03 – Protipovodňová železobetonová stěna z části prosklená v km 38,283–38,825
SO 07.07 – Revitalizace řeky – úprava dna v km 37,055–39,910
SO 07.13 – Stezka a promenádní komunikace v km 37,055–38,830
SO 07.14 – Pěšina v km 37,055–40,180
SO 07.27 – Produktovod
SO 08.04 – Protipovodňová železobetonová stěna v km 38,235–38,540
SO 08.09 – Protipovodňová železobetonová stěna v km 38,235–38,540
SO 08.14 – Přelozka sloupů el. osvětlení a kabelů el. osvětlení

- Přeložka kabelů VO – přesun
 Přeložka kabelů VO – rušení
 Přeložka kabelů VO – nově doplněné
- SO 08.26 – Stavební úpravy na kmenové stoece A
 Přeložka kanalizace

SEZNAM OBJEKTŮ

- VYBRANÉ OBJ.EKTY SOUVISEJÍCÍ STAVBY

STAVBA: "Křižovatka Poříčí I/42 – ulice Rybářská"

- SO 101 – Komunikace
SO 102.2 – Provizorní chodník
SO 402.1 – Přeložka VO
SO 404 – SSZ

- Poloha SSZ dle související stavby

LEGENDA ČAR - STÁVAJÍCÍ SÍTĚ

- [illegible]

LEGENDA ČAR - OSTATNÍ

- | | |
|-------------------------------------|-------------------------------------|
| HRANICE PARCEL – VNITŘNÍ | HRANICE PARCEL – VNITŘNÍ |
| HRANICE KÓ | HRANICE KÓ |
| HRANICE DOČASNÉHO ZÁBORU | HRANICE DOČASNÉHO ZÁBORU |
| HRANICE TRVALÉHO ZÁBORU | HRANICE TRVALÉHO ZÁBORU |
| HRANICE STAVBY – HLAVNÍ STAVBA | HRANICE STAVBY – HLAVNÍ STAVBA |
| HRANICE STAVBY – SOUVISEJÍCÍ STAVBA | HRANICE STAVBY – SOUVISEJÍCÍ STAVBA |

STATUTÁRNÍ MĚSTO BRNO
Dominikánské nám. 196/1, 601 67 BRNO

B | R | N | O |

	ROORDINACNI SITUACNI VYKRES	C3
--	-----------------------------	----